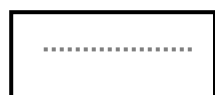
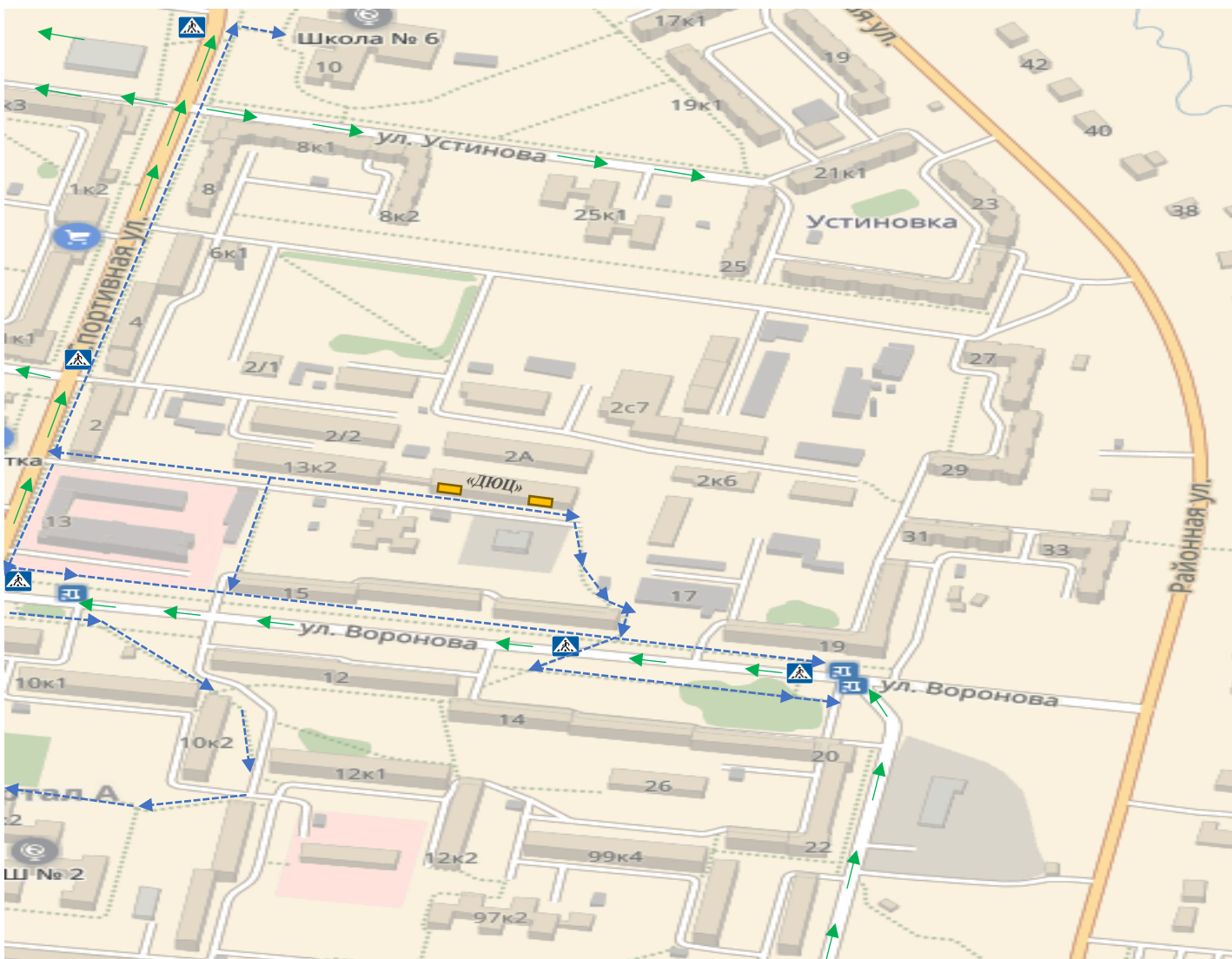


I. План-схемы Муниципального автономного образовательного учреждения

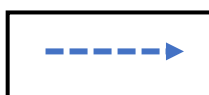
1. Район расположения образовательного учреждения,



дополнительного образования «Детско-юношеский центр».
пути движения транспортных средств и детей.




- тротуар




- движение детей (учеников) в (из) образовательного учреждения



- жилая застройка



- движение транспортных средств



- проезжая часть